

Материалы МО рассматривены  
Вер. спец. ДООЗ Флоринский  
Кудряшов Д. С.

УТВЕРЖДАЮ:

Должность Кочайский ДООЗ  
Министр РМЭ  
Ф.И.О. Соловьев В. С.  
Дата 09.11.2021

АКТ

ЛЕСОПАТОЛОГИЧЕСКОГО ОБСЛЕДОВАНИЯ № 353

Лесных насаждений Кокшайского лесничества Республики Марий Эл

Способ лесопатологического обследования: 1. Визуальный   
2. Инструментальный

Место проведения

Участковое лесничество	Урочище (дача)	Квартал	Выдел	Площадь выдела, га	Лесопатологический выдел	Площадь лесопатологического выдела
Шуйское	-	16	17	1,0		

Лесопатологическое обследование проведено на общей площади 1,0 га

Арендатор: ООО "Кокшайский ДООЗ"  
Номер и дата договора аренды: №2 от 21.03.2008 г  
Кадастровый номер участка (при наличии): 12:14:0000000:6844  
Вид разрешенного использования: заготовка древесины

1. Визуальное (рекогносцировочное) лесопатологическое обследование

Наземное

Дистанционное

1. На площади 1,0 га фактическая таксационная характеристика лесного насаждения соответствует (не соответствует) таксационному описанию (нужное подчеркнуть). Причины несоответствия \_\_\_\_\_.

1.2. Лесные насаждения с нарушенной и утраченной устойчивостью выявлены на площади 0,0 га.

Участковое лесничество	Урочище (дача)	квартал	выдел	Площадь (га) насаждений		Причина ослабления, повреждения
				С нарушенной устойчивостью	С утраченной устойчивостью	
1	2	3	4	5	6	7
Шуйское				-	-	воздействия сильных ветров текущего года, повлекшие наклон более 10°, изгиб или вывал деревьев (881), воздействия шквалистых и ураганных ветров текущего года, повлекшие слом стволов деревьев (882)
Итого				-	-	

1.3. В обследованных лесных насаждениях прогнозируется:

Прогноз	Площадь, га
1	2
Ослабление лесных насаждений	-
Усыхание лесных насаждений различной степени	-
Развитие очагов вредных организмов	-

1.4. Обнаружено загрязнение лесного участка отходами и выбросами: промышленными

бытовыми

Вид загрязнения	Размеры загрязнения			Объем, кубм	Площадь загрязнения, га
	Длина, м	Ширина, м	Высота, м		
1	2	3	4	5	6

**ЗАКЛЮЧЕНИЕ**

Оценка текущего санитарного и лесопатологического состояния лесных насаждений, назначенные профилактические мероприятия по защите лесов:

Средневзвешенная категория состояния породы С- 1,2; Б-1,16

Средневзвешенная категория состояния насаждения - 1,19


Участковое лесничество	Урочище (дача)	квартал	выдел	Площадь выдела, га	Лесоп-кий выдел	Площадь лесоп-го выдела	Вид мероприятия	Рекомендуемый срок проведения мероприятия
Кокшайское	-	16	17	1,0			Не требуется	-

Дата проведения обследования: 14.10.2021 год

Исполнитель работ по проведению лесопатологических обследований: Белова Светлана Николаевна

Организация ООО "Кокшайский ДООЗ"

Должность Инженер ЛХ

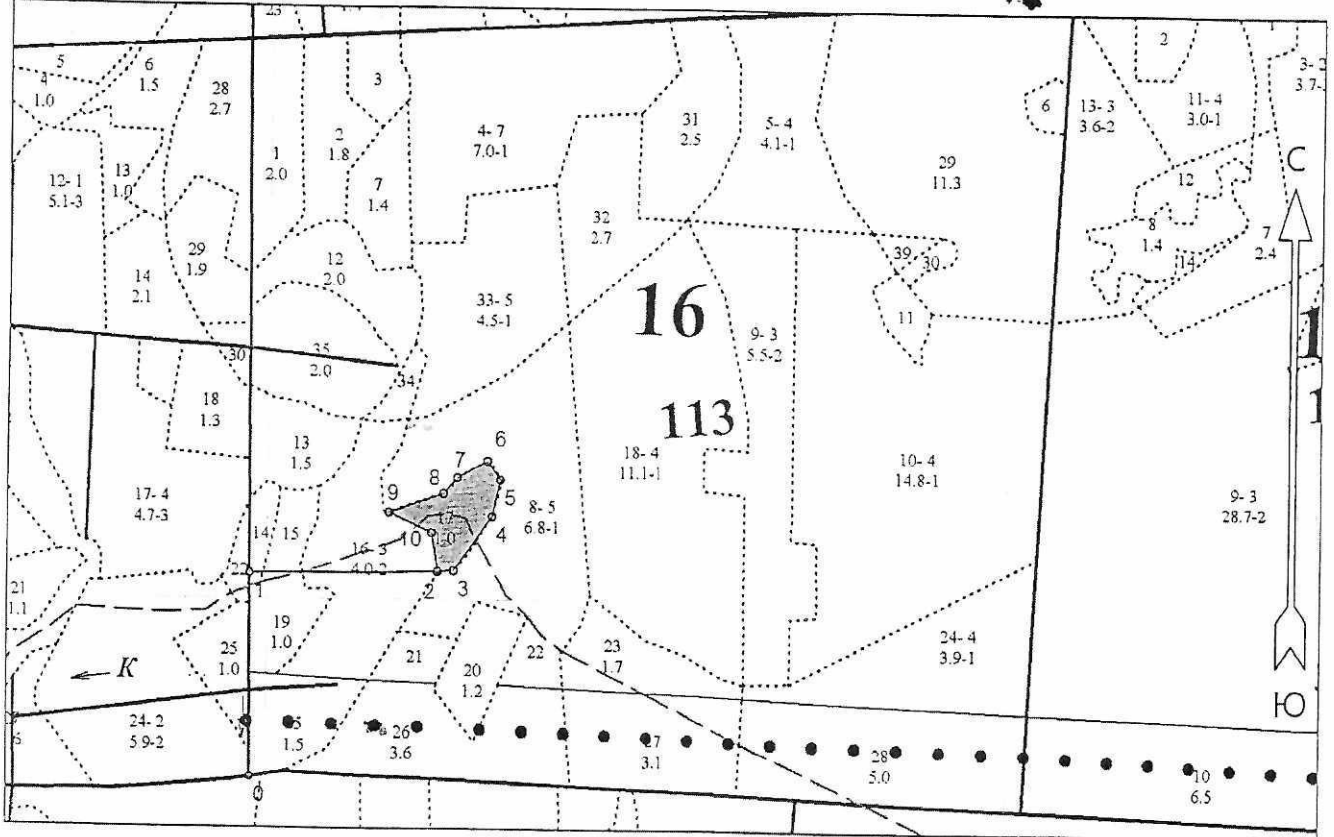
Подпись 

Телефон 89877152803



Абрис участка


М 1 : 10000



№ квартала	№ выдела	№ лесопатологического выдела	Размеры ленты (круговой площадки) перечёта				Координаты начала, конца и поворотных точек лент перечёта / центров круговых площадок перечёта
			№ ленты (площадки)	Длина, м	Ширина, м	Радиус, м	
16	17						

Номера точек	координаты		Длина, м
	X	Y	
0-1	56.324838	47.972236	274
1-2	56.327367	47.972374	251
2-3	56.327173	47.976427	22
3-4	56.327192	47.976908	90
4-5	56.327875	47.977698	51
5-6	56.328256	47.977904	31
6-7	56.328465	47.977595	46
7-8	56.328351	47.977080	28
8-9	56.328162	47.976702	77
9-10	56.327954	47.975328	64
10-2	56.327630	47.976393	54

Исполнитель работ по проведению лесопатологического обследования:

Фамилия, имя и отчество (при наличии) Белова Светлана Николаевна Подпись 

Дата составления документа 14.10.2021